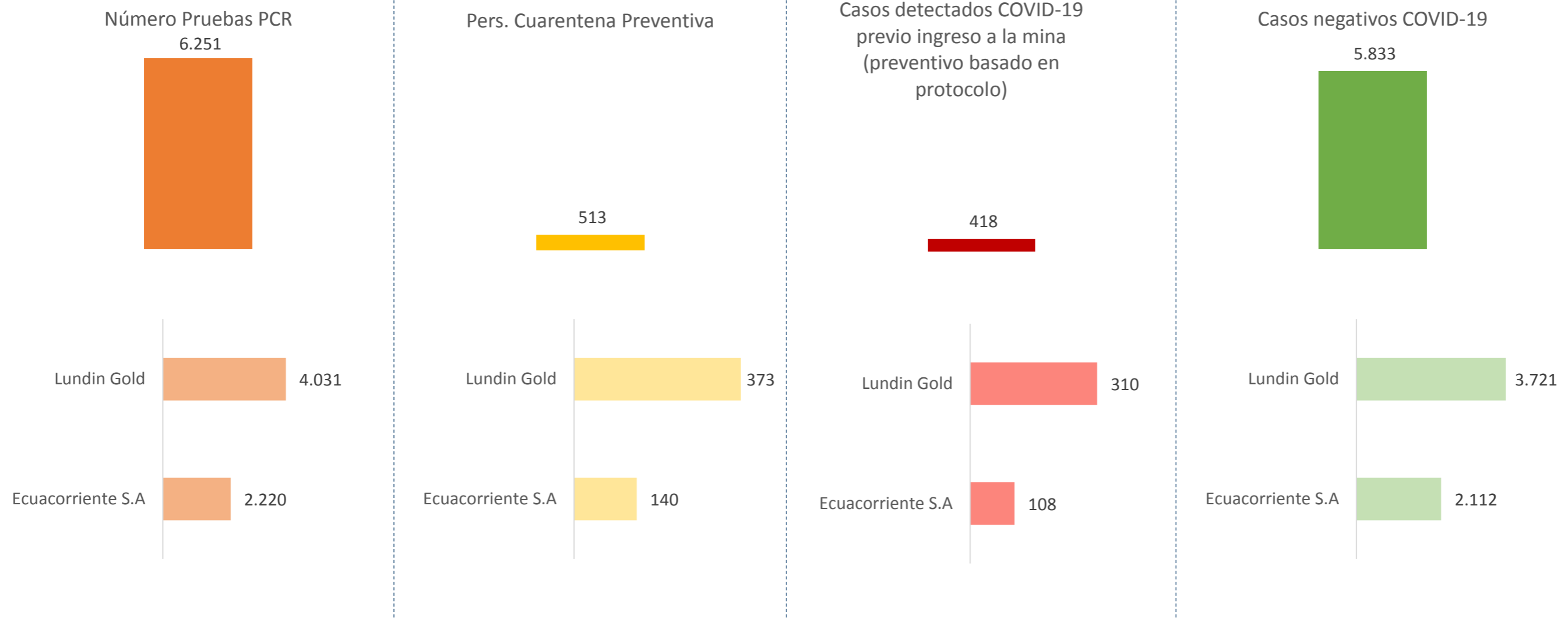


COVID-19

	Número Pruebas PCR	Pers. Cuarentena Preventiva	Casos detectados COVID-19	Casos negativos COVID-19
25-oct	6251	513	418	5833
Se consideran las pruebas realizadas al personal dentro y fuera del sitio de trabajo tanto de las empresas mineras como de sus contratistas y proveedores				



## CATASTRO MINERO

Fuente: SGM con corte al 02/09/2020

Nota 1: No se consideran los materiales de construcción, plantas de beneficio, ni licencias de comercialización

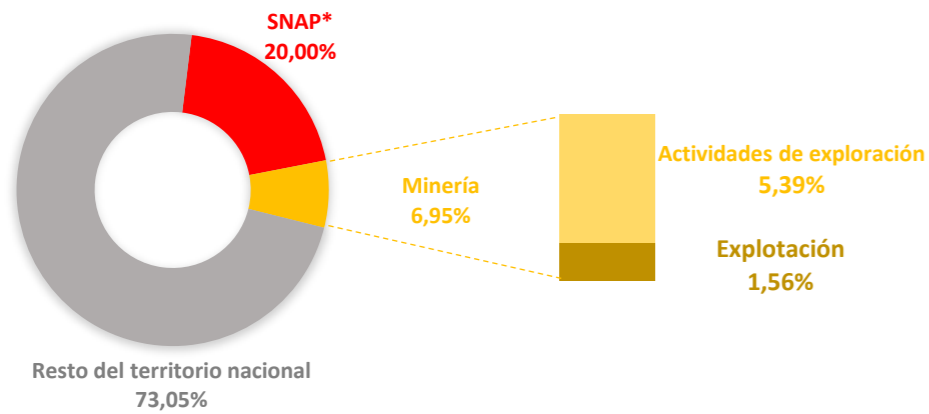
Nota 2: Se considera el estado de los Derechos Mineros inscritos en el catastro minero

Estado: **CERRADO**

(Resolución 001-DE-ARCOM-2018 de 24 de enero de 2018)

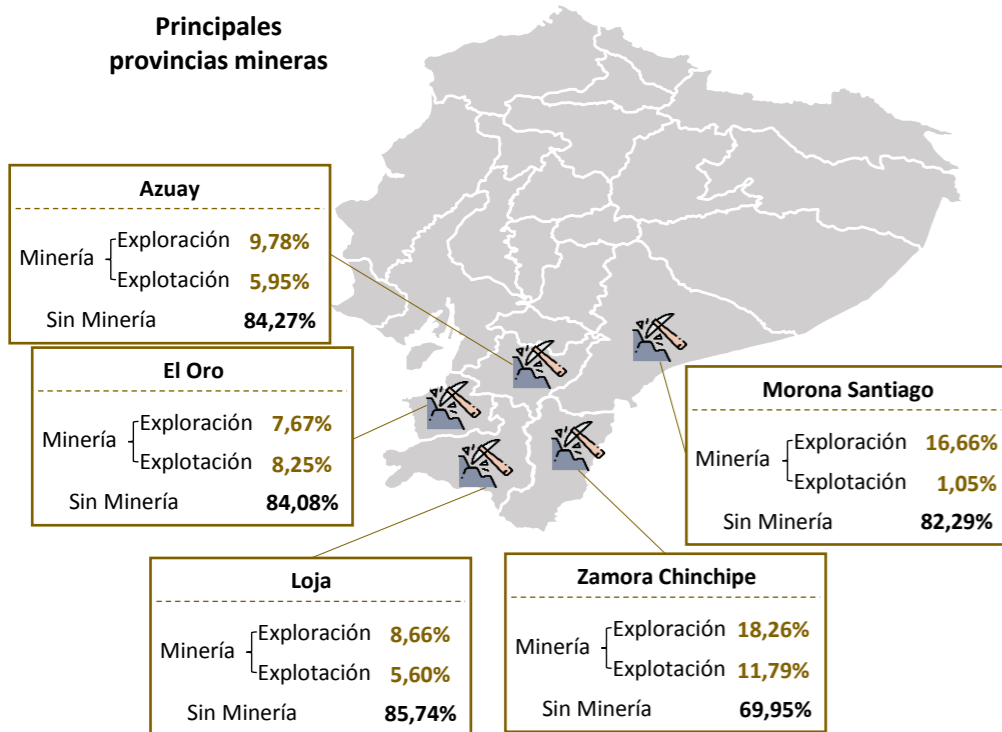
### SECTOR MINERO

Minería: **1.787.625,96** Ha → **6,95%** del territorio nacional

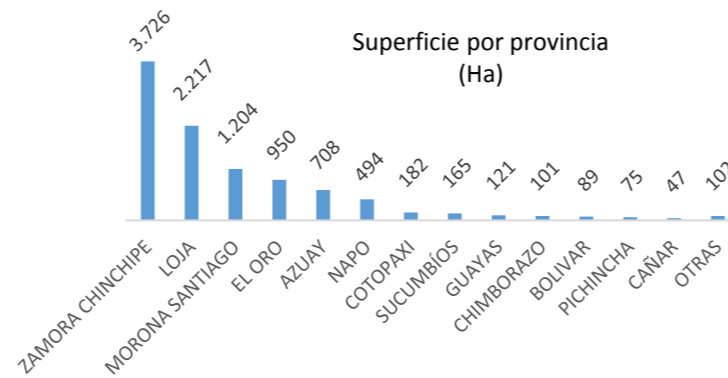


**\*Sistema Nacional de Áreas Protegidas.** Conforme lo estipulado en el artículo 407 de la Constitución de la República del Ecuador, "se prohíbe todo tipo de minería metálica en cualquiera de sus fases en áreas protegidas, centros urbanos y zonas intangibles".

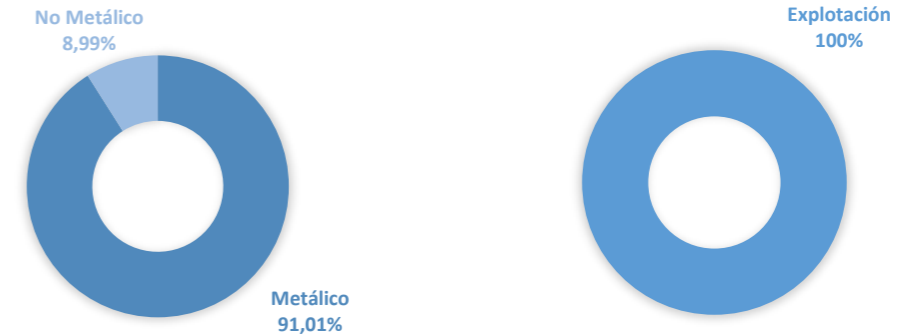
#### Principales provincias mineras



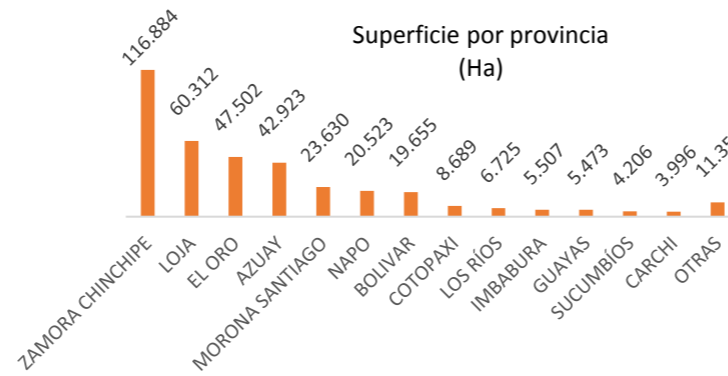
### MINERÍA ARTESANAL



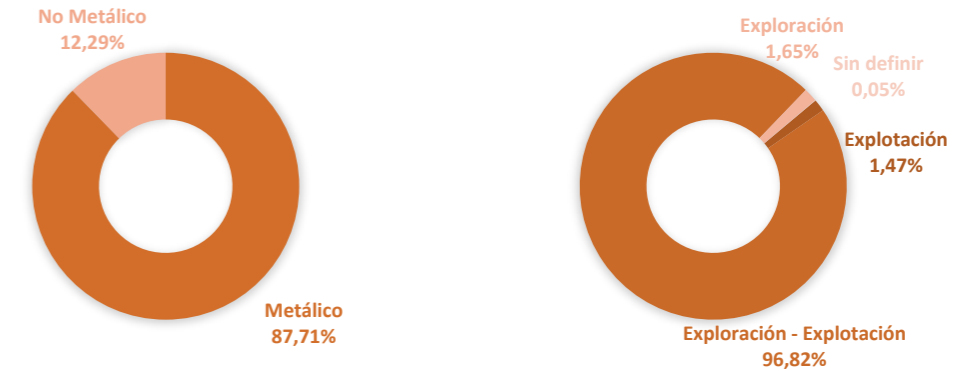
Nro. Permisos: **2.047** Superficie (Ha): **10.181,52**



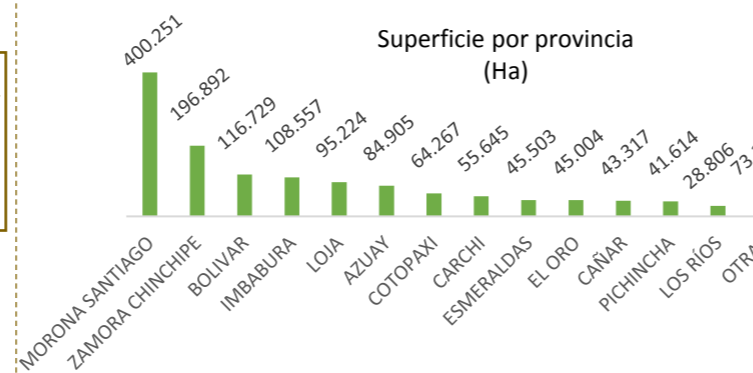
### PEQUEÑA MINERÍA



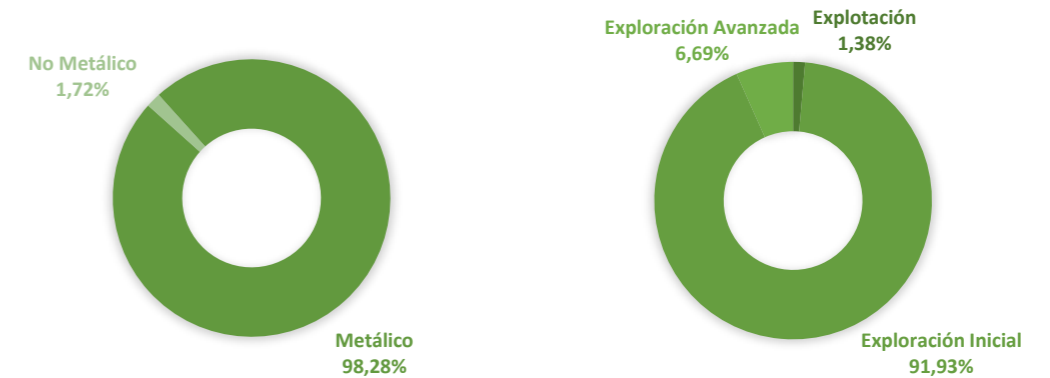
Nro. Concesiones: **980** Superficie (Ha): **377.381,39**



### MEDIANA - GRAN MINERÍA



Nro. Concesiones: **480** Superficie (Ha): **1.400.063,05**



Elaborado por: DITAM